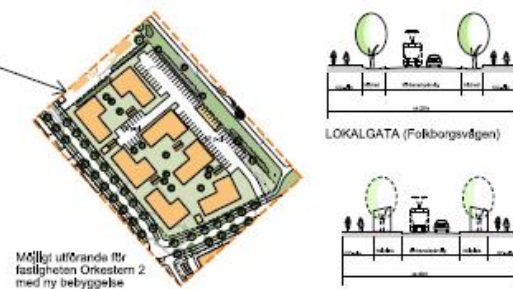
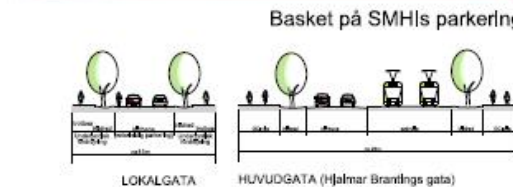
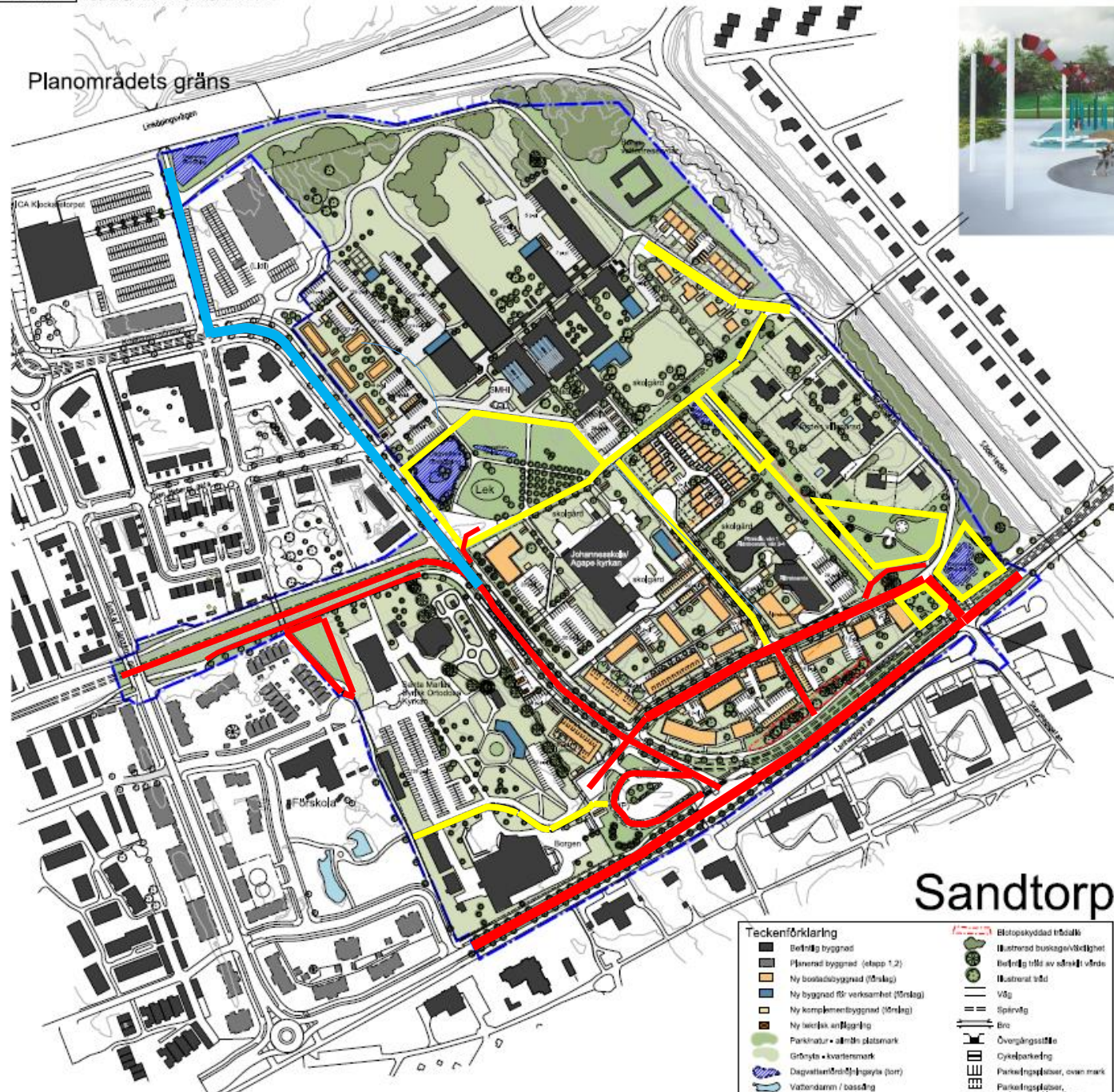


Planområdets gräns



Möjligt utförande för fastigheten Ornestem 2 med ny bebyggelse

Gatusektioner - Sandtorp 2

Teckenförklaring	
	Bestånd byggnad
	Planerad byggnad (stopp 1,2)
	Ny bostadsbyggnad (stopp)
	Ny byggnad för verksamhet (stopp)
	Ny komplementbyggnad (stopp)
	Ny serviceanläggning
	Parkering - allmän platsmark
	Grönyta - kvartermark
	Dravvattenledning (torr)
	Vattendamm / bassäng
	Ekotskyddad trädskola
	Ekotskyddad buskage/växtlighet
	Bestånd träd av särskilt värde
	Ekotskyddad träd
	Väg
	Spårväg
	Bro
	Övergångsställe
	Cykelparkering
	Parkeringsplatser, öppen mark
	Parkeringsplatser, under mark / broms

Etapp 3A:
Byggstart: våren 2023
Klart: årsskiftet 2024/2025

Byggnation gata, spår och VA

Ny VA-ledning

Etapp 3B:
Byggstart: 2024/2025
Klart: 2025/2026

Byggnation gata, Parkmiljö, torg och gång/cykelväg

ANTAGANDEHANDLING		SPN 2010/0323 214
Illustration till ansökan för utövande av fastighets		
med tillstånd (Sandtorp) från Hjälmars kommun		
Antagandehandlingens datum: 3 september 2018 rev 2016-11-28		Antagandehandlingens nummer: 0581K-P19/4

Sandtorp