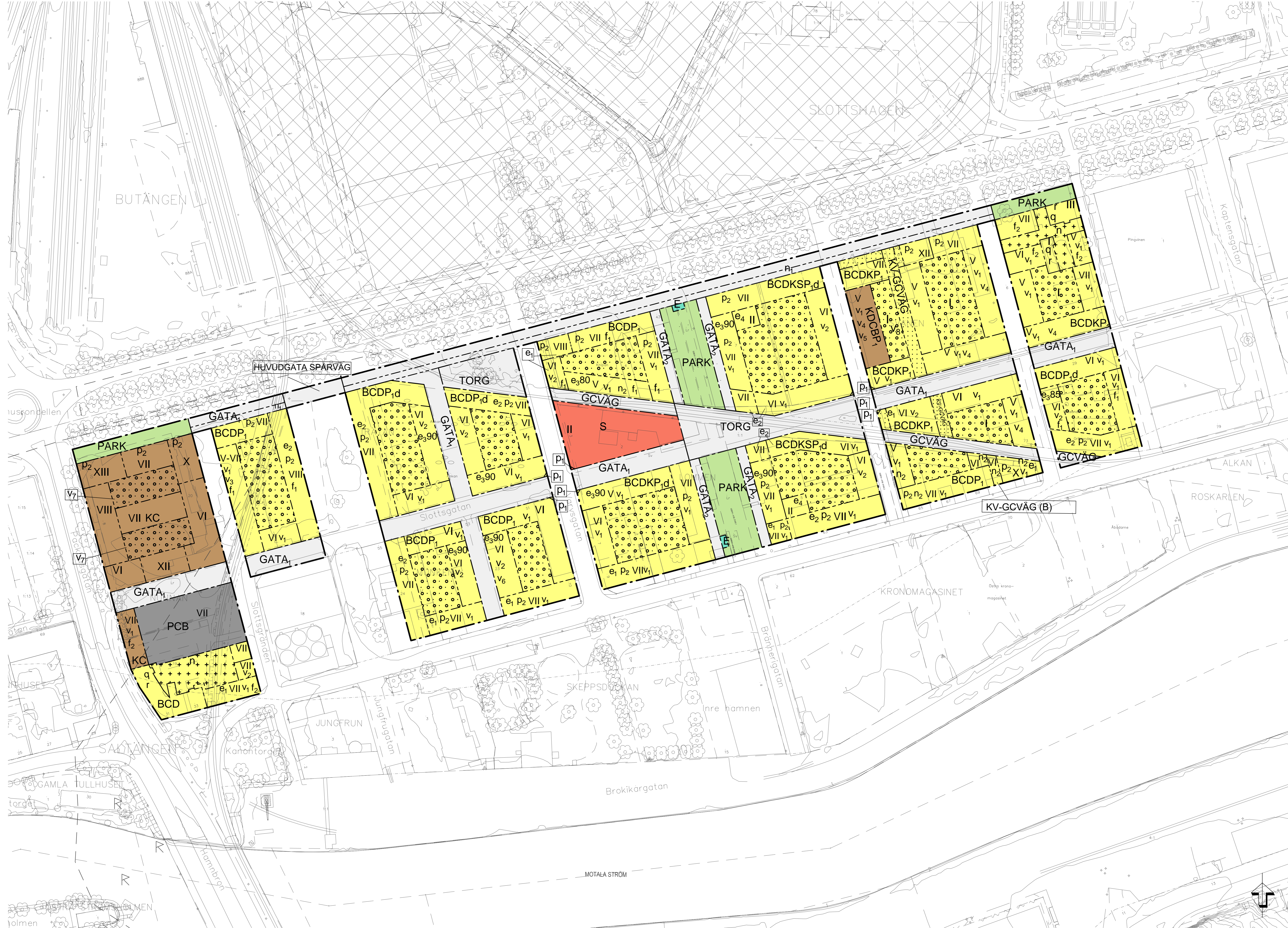


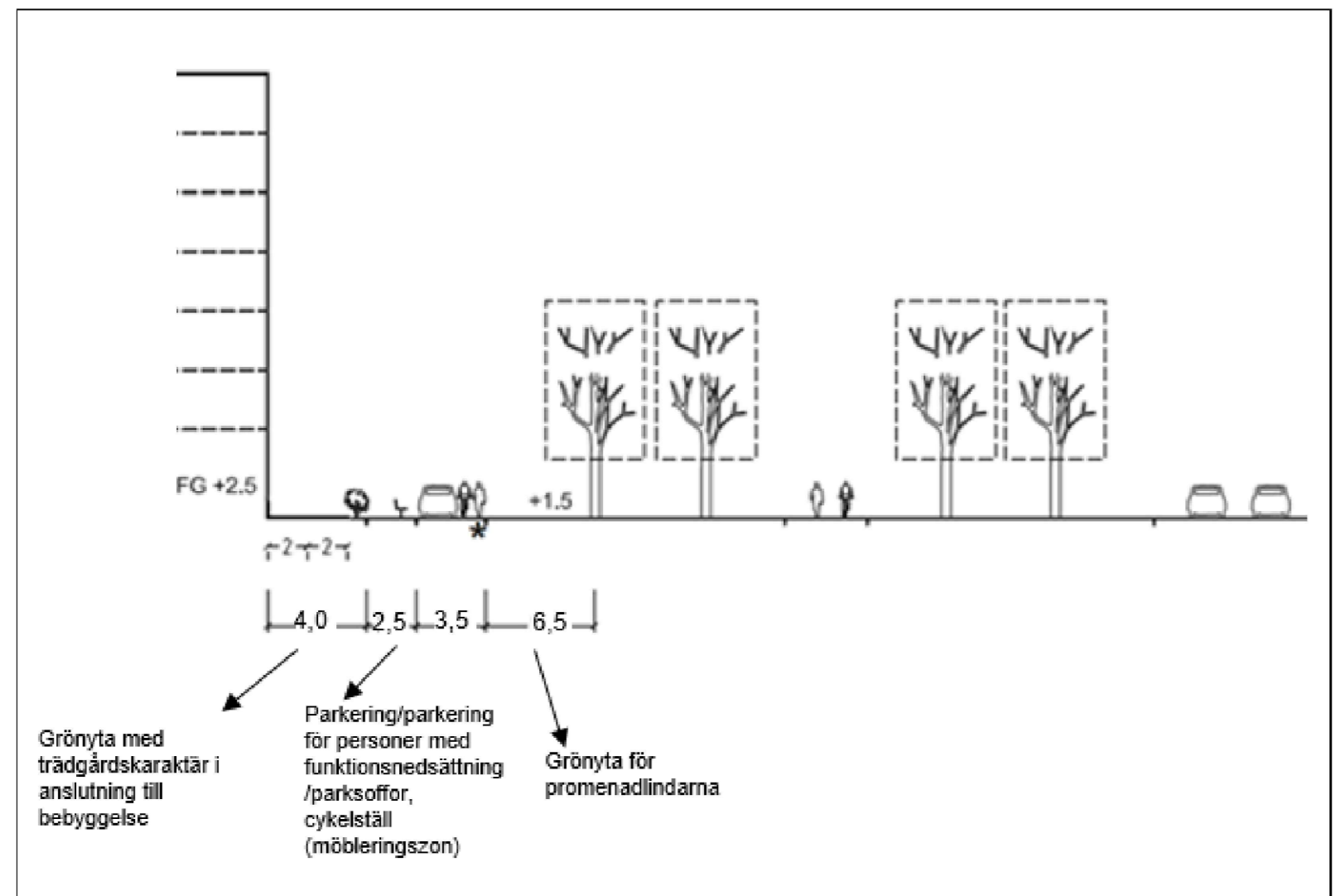
PLANKARTA



PLANBESTÄMMELSER

- Gränser: Detaljplanegränser, Användningsgränser, Egenskapsgränser.
Användning av mark och vatten: Allmänna platser, Kvartersmark.
Utformning av allmänna platser: Markens utformning, Inom torg och park.
UTNYTTJANDEGRAD/FASTIGHETSINDELNING: Största brutarea för huvud- och komplementbyggnader.
BEGRENSNINGAR AV MARKENS BEBYGGANDE: Markens utformning, Kv-GCVÅG (B), KV-GCVÅG.
MARKENS ANORDNANDE: Mark och vegetation.
PLACERING, UTFORMNING, UTFÖRANDE: Placering, Utformning och omfattning.

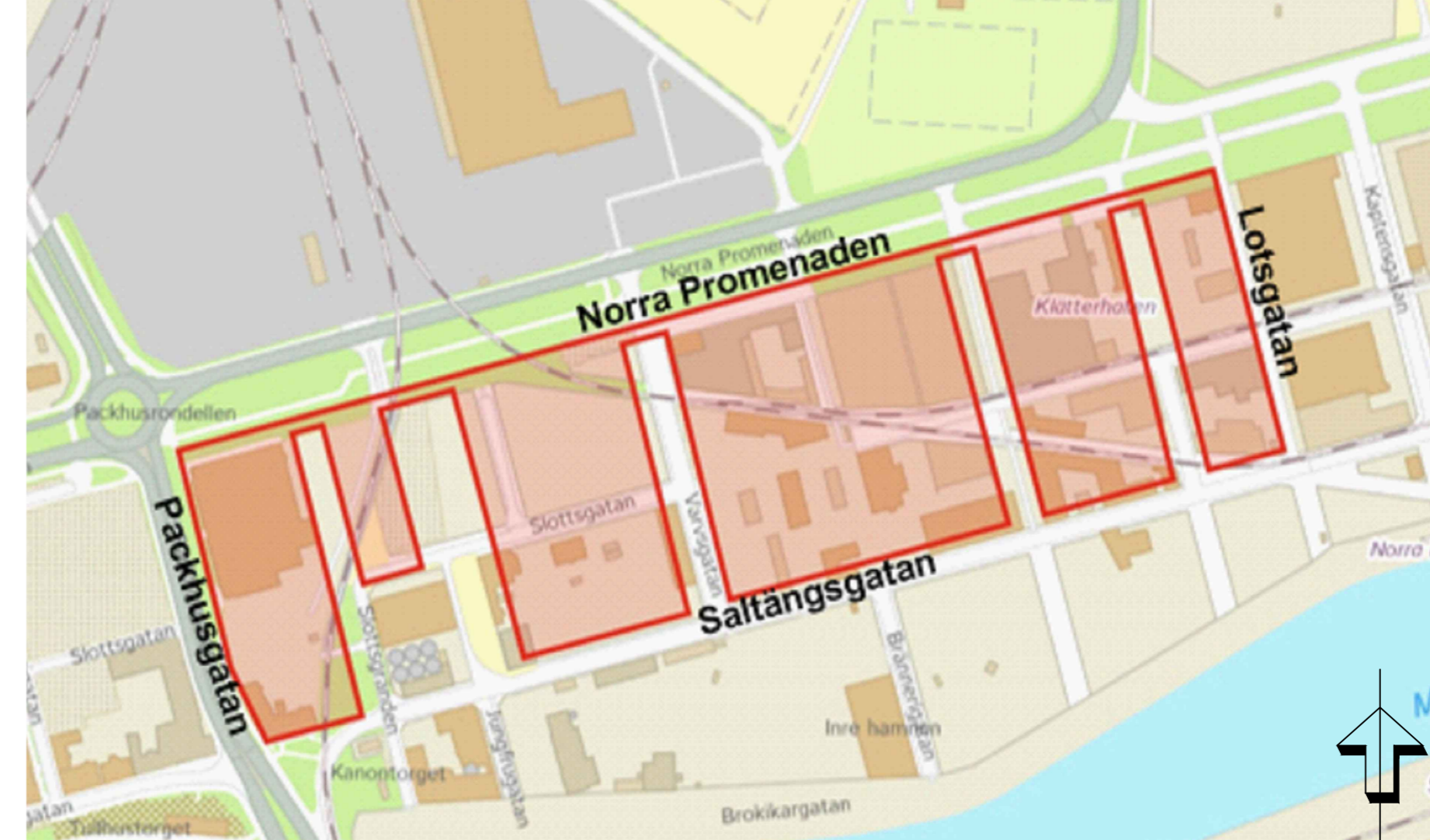
ILLUSTRATIONSBILD 1. PRINCIPSEKTION FÖR PARALLELLGATAN TILL NORRA PROMENADEN



ILLUSTRATIONSBILD 2. 10 PROCENT AV GÅRDSYTAN PLANTERAS MED STÖRRE TRÄD



ORIENTERINGSKARTA



- GRUNDKARTANS BETECKNINGAR: Fastighets-, funktion-, och trafikgränser, Vägar, Gång- och cykelväg, etc.

Project information including title 'Detaljplan för fastigheten Svanen 6', client 'Sani Maric', and other administrative details.