






Händelö ekområden

Total area vid genomförande:

ca 89,7 - 95,4ha

-  Ekområde planlagd som "NATUR" ca 42 ha
-  Pågående planläggning av ekområde som "NATUR" ca 10,8-13,6 ha
-  Planlagd kvartersmark (tex industri, trafik, hamn) ca 10,8 ha
-  Ej planlagd mark ca 26,1- 29,0 ha
-  Gräns för pågående detaljplan

Korridor Malmölandet

- Totalt ca 18,7 ha**
Består av /del av områden:
- | | |
|-----------------|-----------------|
| 49 (ca 3 ha) | 50 (ca 7,2 ha) |
| 51 (ca 0,8 ha) | 76 (ca 1,0 ha) |
| 77 (ca 0,3 ha) | 78 (ca 0,5 ha) |
| 79 (ca 0,9 ha) | 80 (ca 2,2ha) |
| 81 (ca 0,7 ha) | 97 (0,7 ha) |
| 102 (ca 1,5 ha) | 105 (ca 0,6 ha) |

Korridor Norr- Marieborg

- Totalt ca 32,2 - 37,9 ha**
Består av/del av områden:
- | | |
|----------------------|----------------------|
| 14 (ca 1,0 ha) | 15 (ca 0,3 ha) |
| 16 (ca 0,4 ha) | 17 (ca 0,3 ha) |
| 18 (ca 0,3 ha) | 19 (1,6 ha) |
| 20 (ca 3,4 ha) | 21 (ca 0,0 -1 x ha) |
| 23 (ca 1,8 - 2,1 ha) | 28 (0,0 ha -0,9 ha) |
| 48 (ca 2,1 - 2,7 ha) | 61 (ca 0,2 ha) |
| 63 (ca 1,9 - 2,5 ha) | 64 (ca 0,3 - 0,4 ha) |
| 65 (ca 0,7 - 1,6 ha) | 68 (ca 4,9 - 5,9 ha) |
| 98 (ca 5,4 - 5,6 ha) | 99 (ca 4,7 - 4,9 ha) |
| 104 (ca 0,9 ha) | 107 (ca 1,1- 1,2 ha) |

Korridor Syd- Marieborg

- Totalt ca 38,8 ha**
Består av/del av områden:
- | | |
|-----------------|-----------------|
| 0 (ca 3,8 ha) | 4 (ca 1,8 ha) |
| 5 (ca 0,4 ha) | 6 (ca 2,8 ha) |
| 41 (ca 0,2 ha) | 42 (ca 0,8 ha) |
| 43 (ca 0,6 ha) | 44 (ca 2,3 ha) |
| 46 (ca 0,8 ha) | 71 (ca 3,9 ha) |
| 98 (ca 16,0 ha) | 100 (ca 1,5 ha) |
| 103 (ca 1,0 ha) | 107 (ca 1,5 ha) |

